



РЕАЛИЗАЦИЯ ИННОВАЦИОННОГО ПРОЕКТА МИП НА БАЗЕ МБОУ ДО СЮТур г. Туапсе

ПРАКТИКА РАБОТЫ

Станции Юных Туристов г. Туапсе
по пропаганде и развитию
спортивно-познавательного
туризма в системе
дополнительного образования
Краснодарского края

Директор МБОУ ДО СЮТур г. Туапсе
Н. В. Ликарчук

Методист МБОУ ДО СЮТур г. Туапсе
Ю. И. Рясненко



**«Развитие спортивно-
познавательного туризма путём
повышения уровня его
содержательности»**





Туристско-рекреационные ресурсы Туапсинского района





Итоговыми документами в работе по разработке новых туристских продуктов становятся паспорта трасс пешеходных маршрутов и контрольные тексты экскурсий, утверждённые руководителем МБОУ ДО СЮТур г. Туапсе.

КРАСНОДАРСКИЙ КРАЙ □ ТУАПСЕ □ ТУРАГЕНТСТВО "СТАЛКЕР"

ПАСПОРТ ТРАССЫ ПОХОДА

"ПУТЕШЕСТВИЕ В ЗАБЫТЫЙ МИР"

По маршруту похода выходного дня к/к сложности.

1. Нитка (трасса) маршрута:

г. Туапсе – пос. Новоимайловский – аул Псебе – урочище «Измурляные поляны» – бассейн реки Небут, урочище Хоменс (базовый лагерь) – радиальный выход в ущелье р. Агуз – хр. Ельный (дольмены) – ущ. р. Фунтай (Фонштам) – базовый лагерь в ущелье Шенемок – рад. вых. в урочище «Садок» к водопадам на р. Шенемок – урочище «Иванкова поляна» – д. р. Небут – урочище г. Тугой (дольмены) – д. р. Агой – аул Агуз-Шапсут – г. Туапсе.

Протяженность общая – 78 км
Протяженность пешеходной части маршрута – 28 км
Продолжительность – 5 (пять) дней
В одной группе – 20 человек.

Период работы круглогодично при благоприятных метеорологических условиях.

Паспорт составлен в 1984 г., актуализирован – в 2010 г.

Автор-разработчик – Ю. И. Раскин

Изменения внесены: в 2010 г. с учетом требований нормативных документов: ГОСТ Р 50681-94, ГОСТ Р 50644-94, Федерального Закона "Об основах туристской деятельности в Российской Федерации" от 24.11.96 г., Закона Краснодарского края "О туристской деятельности в Краснодарском крае" от 19.06.97 г. и Нормативных актов по спортивно-оздоровительному туризму в России.



- «По голубым водопадам Туапсинского района»;
- «Астрономический парк»;
- «Лам мистери».



Экземпляры паспорта направлены:

1. Территориальная служба управления ГО, ПО, ЧС и ГОСН по Краснодарскому краю Туапсинского района, 352801, г. Селенга, ул. Селенга, д. 232-23.
2. Туапсинский «ЛЕСХОЗ» - 352801, г. Туапсе, ул. Новомая, 10 - тел. 2-98-63.
3. Туапсинский филиал «ЦЕНТРОЛАС» МРК России, 352801, г. Туапсе, ул. Семанская, 2, ж. 3-14-01.
4. Отдел ГО и ЧС администрации МО - Туапсинский район, г. Туапсе, ул. Селенга, тел. 2-12-35.
5. Отдел управления по развитию туризма администрации МО - Туапсинский район, г. Туапсе, ул. Селенга, тел. 2-51-53.



РОССИЯ □ КРАСНОДАРСКИЙ КРАЙ □ ТУАПСИНСКИЙ РАЙОН
ТУРАГЕНТСТВО «СТАЛКЕР»

ПАСПОРТ ТРАССЫ ПОХОДА "Священная гора ИНДОВ - эхо основного мифа индоевропейцев"

По маршруту похода выходного дня
Нитка (трасса) туристского маршрута:

г. Туапсе – с. Индюк – базовый лагерь в д. р. Таштай (бассейн р. Бешеной) – радиальный выход (р. в.) в каньон р. Таштай – р. в. в каньон ручья Бешеной – базовый лагерь – г. Туапсе.

Протяженность пешеходной части маршрута – 36 км
Продолжительность – пять дней
В одной группе – 20 человек
Работы – круглогодично при благоприятных метеорологических условиях.

Паспорт составлен в 1984 г., актуализирован в 2010 г.
Автор-разработчик – Ю. И. Раскин, турагентство «СТАЛКЕР»
Изменения внесены: в 2005 г. с учетом требований нормативных документов: ГОСТ Р 50681-94, ГОСТ Р 50690-2000, Федерального Закона "Об основах туристской деятельности в Российской Федерации" от 24.11.96 г., Закона Краснодарского края "О туристской деятельности в Краснодарском крае" от 19.06.97 г. и нормативных актов по спортивно-оздоровительному туризму в России.



на ТАСШ-ТАЙ, г. Туапсе;

на «Европой»; г. Туапсе;


на «Священная гора Индов»;

- #### Экземпляры паспорта направлены:
1. Туапсинский филиал «ЦЕНТРОЛАС» МРК России, 352801, г. Туапсе, ул. Семанская, 2, ж. 3-14-01.
 2. Отдел ГО и ЧС администрации МО - Туапсинский район, г. Туапсе, ул. Селенга, тел. 2-12-35.
 3. Туапсинский филиал «ЛЕСХОЗ» - 352801, г. Туапсе, ул. Новомая, 10 - тел. 2-98-63.
 4. Туапсинский филиал «ЦЕНТРОЛАС» МРК России, 352801, г. Туапсе, ул. Семанская, 2, ж. 3-14-01.





Первые шаги по реализации проекта муниципальной инновационной площадки



Тема инновационного проекта СЮТур г. Туапсе: «Развитие спортивно-познавательного туризма путём повышения его содержательности»

В рамках работы инновационной площадки к юбилейной дате 75-летия Великой Победы специально разработаны и собраны в сборник 10 туристско-экскурсионных маршрута по местам обороны города Туапсе.



1-Я ЧАСТЬ СБОРНИКА ТУРИСТСКИХ МАРШРУТОВ

ПЕРЕЧЕНЬ ТЕМ
ТУРИСТСКО-ЭККУРСИОННЫХ МАРШРУТОВ, ВХОДЯЩИХ
В СБОРНИК № 1:

1. История и тайны Туапсе.
2. Туапсе героический.
3. От Горки Героев к Вершине Подвига.
4. Огненный рубеж обороны Туапсе.
5. Священная Гора Индов.
6. По местам героической обороны 165-й стрелковой бригады.
7. «Врата мудрости» Двух Братьев.
8. Место встречи Неба и Земли.
9. Прогулка к Братьям «Семигорья».
10. На гору Батарейную по «Яшкиной тропе».






2-Я ЧАСТЬ СБОРНИКА ТУРИСТСКИХ МАРШРУТОВ



Автор: Ю. И. Рясненко



Маршруты, входящие в сборник № 2:

11. Путь, ведущий к Поштам.
12. Водопад «ПЕРУП».
13. Водопад, длиною в день.
14. По голубым водопадам Туапсинского района.
15. «Слёзы Тауры»
16. По следам «Железного потока».
17. Тропой легенды к Скале Слёз.
18. Каньон уще пня рошников.
19. По скальной короне Пшиша.
20. Завещанная вертикаль района
21. Самая северная в мире «обитель» обезьян.
22. «Передний сенюк» туапсинского Домбая.
23. «Богатырский» рубеж обороны.
24. К водопадам горы Мессажай.
25. От Никопсии к водопадам «Белых скал».
26. Транзит мыса Агрия.
27. Пешие прогулки в верховьях Пшиша.
28. Путешествие в забытый мир.
29. Астрономический парк Туапсинского района.
30. Солнечный гороскоп Туапсинского района.





СОДЕРЖАНИЕ СБОРНИКА ТУРИСТСКИХ МАРШРУТОВ № 2.


ПЕРЕЧЕНЬ ТЕМ ТУРИСТСКО-ЭКСКУРСИОННЫХ ПУТЕШЕСТВИЙ ПО ТУАПСИНСКОМУ РАЙОНУ:

11. Нити, ведущие к Поэтам.
12. Водопад «ПЕРУН»
13. Водопад, длиною в день.
14. По голубым водопадам Туапсинского района.
15. «Слёзы Лауры».
16. По следам «Железного потока».
17. Тропой легенды к Скале Слёз.
18. Каньон ущелья родников.
19. По скальной короне Пшиша.
20. Заветная вертикаль района.
21. Самая северная «обитель» обезьян.
22. «Передний сенокос» туапсинского Домбая.
23. «Богатырский» рубеж обороны.
24. К водопадам горы Мессажай.
25. От Никопсии к водопадам «Белых скал».
26. Транзит мыса Агрия.
27. Пешие прогулки в верховьях Пшиша.
28. Путешествие в забытый мир.
29. Астрономический парк Туапсинского района.
30. Солнечный гороскоп Туапсинского района.





Результат реализации проекта МИП СЮТур г. Туапсе 2019 – 2022 гг.





Одна из основных исследовательских работ туристско-краеведческой направленности издана в виде сборника исследовательских очерков по обороне в ВОВ Северо-Западного Кавказа и Туапсе.



КНИЖНЫЙ СБОРНИК СОСТОИТ ИЗ ТРЁХ СТАТЕЙ:

1. «Вершина Подвига», с лаконичным изложением обороны в 1942 году г. Туапсе.
2. «Крах «Эдельвейсов» на Кавказе», о крахе элитных горных войск специального назначения вермахта на Кавказе.
3. «Спаситель Туапсе», исследовательский очерк о командующем Черноморской группой войск, генерале армии Иване Ефимовиче Петрове, бывшем легендарном защитнике Одессы и Севастополя, а позже сыгравшим ключевую роль в обороне грозненско-бакинского направления на Кавказе и в обороне непосредственно города Туапсе.



Второе переиздание книги



Автор, охваченный в данной сборник исследовательский очерком «Вершина подвига», Юрий Иванович Рясненко родился в 1957 году на Кубани. Со школьных лет по настоящее время он проживает в городе Туапсе Краснодарского края.

С детских лет его жизнь была связана с главным его увлечением – туризмом. В 1972 году он впервые прошёл спортивный туристский маршрут, выполнив норматив Значка «Турист СССР» и с тех пор занимался спортом и туризмом регулярно. С 1983 года он занимался туризмом уже профессионально, работая старшим инструктором-методистом по туризму на турбазе «Волна» Туапсинского районного совета по туризму и экскурсиям ВЦСПС. В 1994 году окончил Московский Социально-экономический институт Академии труда и социальных отношений по специальности – экономика

и управление в социально-культурной сфере» (туристско-экскурсионная сфера).

С конца 90-х годов почти 20 лет он работал преподавателем специальных дисциплин в ГБПОУ КК «Туапсинский социально-педагогический колледж», обучая студентов основам организации туризма. ОБЖ и давая им базовые знания по краеведению.

В последние 20 лет XX века и по настоящее время Ю. И. Рясненко является также инструктором-методистом детского-юношеского туризма в МБОУ ДО «Станция юных туристов» г. Туапсе.

Рясненко Ю. И. занимает активную жизненную позицию, являясь заместителем руководителя по военно-патриотической работе Всероссийской общественной организации ветеранов «Боевое братство» по г. Туапсе и Туапсинскому району; имеет чин полковника Кубанской Казаньской Ассоциации, занимая также должность заместителя атамана Черноморского казачьего коша по военно-патриотической работе с молодежью.

Юрий Иванович активный член Туапсинского районного отделения Русского Географического Общества, регулярно участвует в научно-практических конференциях, проводимых в крае Обществом, является лауреатом конкурса Союза журналистов Краснодарского края 1915 г. «Золотое перо Кубани».

Все свое творческую жизнь Ю. И. Рясненко занимался изучением истории своей малой Родины. Данный сборник включает исследовательские материалы именно по этому региону в период его обреты в ВСВ. Практически все эпизодические авторские места на Кавказе пройдены им лично и неоднократно. Его исследования проводились на основе значительного литературно-методического и архивного материала, и уточнялись непосредственно на местах. Бывших срезы, поэтому заслуживают внимания как особо выверенные и уточнённые.

Несомненно, книга будет полезна и интересна не только местным туристам, экскурсоводам, учителям, преподавателям, педагогам, но и всем гостям района, края, региона.




Юрий Рясненко
ВЕРШИНА ПОДВИГА

Юрий Рясненко



ВЕРШИНА ПОДВИГА





Подготовлена к изданию рукопись исследовательских очерков по истории Черноморья и Туапсе «ХРОНИКИ ТУАПСЕ»

ХРОНИКИ ТУАПСЕ



Экскурсионный путеводитель
по истории Туапсе и Черноморья.






СОДЕРЖАНИЕ ПУТЕВОДИТЕЛЯ

1. ПО СТРАНИЦАМ ХРОНИК ТУАПСЕ.
2. РОЖДЕНИЕ РОДИНЫ.
3. ПУТЕШЕСТВИЯ В ЗАБЫТЫЙ МИР ТУАПСИНСКОГО РАЙОНА.
4. ОСКОЛКИ МИРА БОГОВ.
5. АСТРОНОМИЧЕСКИЙ ПАРК ТУАПСИНСКОГО РАЙОНА.
6. СОЛНЕЧНЫЙ ГОРОСКОП ТУАПСИНСКОГО РАЙОНА.
7. СВЯЩЕННАЯ ГОРА ИНДОВ.
8. ТУАПСИНСКИЙ КАДОШ - ЭХО ДРЕВНЕГО МИРА.
9. ПАРУСА НОВОГО ВРЕМЕНИ.
10. ОСНОВАТЕЛЬ ФОРТА ВЕЛЪЯМИНОВСКОГО И ПОЭТ.
11. НИТИ, ВЕДУЩИЕ К ЛЕРМОНТОВУ.
12. ПО СЛЕДАМ ЖЕЛЕЗНОГО ПОТОКА.
13. ГОРОД ВОИНСКОЙ СЛАВЫ.
14. ТУАПСЕ – ПРОМЫШЛЕННЫЙ.





СПАСИБО ЗА ВНИМАНИЕ !